










































ROAD-BOOK JOURNEE DU PATRIMOINE – 09 septembre 2018





	ALLER Km 0 Départ du Hall omnisports de Wanze. Prendre à droite la rue Warzée.		Km 10,700 Au carrefour suivant, continuer tout droit sur la même rue.
	Km 0,200 Prendre à gauche au rond-point la rue de Leumont.		Km 10,850 A l'embranchement suivant, prendre à droite toujours sur la rue Foulia qui descend assez fort !
	Km 0,450 Empruntez sur votre gauche et en montée la rue Ernest Gillot.		Km 11,000 En bas de la descente, prendre tout droit en direction de la rue du Temple !
	Km 1,050 Au sommet de la côte, prendre à gauche la rue François Georges sur 30 mètres.		Km 11,200 Arrêtez-vous à hauteur de la ferme du Temple ! 3^{ème} énigme à lire et à découvrir !
	Km 1,080 Prendre à gauche la rue Léon Poncelet sur 20 mètres.		Km 11,200 Faites demi-tour jusqu'au carrefour avec la rue Fosseroule.
	Km 1,100 Prendre tout de suite à droite la rue Lucien Dupagne sur 100 mètres.		Km 11,400 Prendre à droite la rue du Temple jusqu'à son extrémité avec la chaussée de Wavre.
	Km 1,200 Prendre à gauche la rue de l'Alouette. 1^{ère} légende à lire et découvrir....		Km 11,800 Prendre à gauche un petit tronçon sur la chaussée de Wavre !
	Km 1,400 Prendre à droite la rue Rouge Flamme et la suivre jusqu'à son extrémité !		Km 11,950 Poursuivre à droite sur la rue de la Campagne.
	Km 1,750 Prendre à gauche sur la rue Lucien Dupagne.		Km 12,900 Prendre à gauche la rue Fonet.

ROAD-BOOK JOURNEE DU PATRIMOINE – 09 septembre 2018











	<p>Km 1,900 Poursuivre tout droit sur un sentier asphalté en descente qui prolonge cette route !!</p>		<p>Km 13,600 Au sommet de la rue Fonet, prendre à droite la rue d'Envoz.</p>
	<p>Km 2,050 Au bas de la descente, prendre à gauche la rue Grandes Ruelles.</p>		<p>Km 13,850 A un carrefour en T, poursuivre droit devant vous sur la rue des Fermes jusqu'à son extrémité.</p>
	<p>Km 2,350 A hauteur de la Place Delvaux, poursuivre tout droit sur la rue Jean Jaurès !</p>		<p>Km 14,700 Prendre à gauche la rue Armand Bertrand en légère descente et en direction de Bas-Oha.</p>
	<p>Km 2,550 Traverser la chaussée de Tirlemont !!! Poursuivre tout droit sur la rue Veille Hesbaye.</p>		<p>Km 16,000 Au carrefour avec la rue Norbert Graindorge, poursuivre tout droit sur la rue Georges Dispa.</p>
	<p>Km 3,500 Vous arrivez à hauteur du nouveau Centre administratif de Wanze ! Prendre à droite et en montée la chaussée de Wavre ! Vous pouvez rouler sur le trottoir très large à cet endroit !</p>		<p>Km 16,200 Au carrefour avec le chemin des Messes, poursuivre tout droit sur la rue Dispa.</p>
	<p>Km 3,800 Prendre à droite et en légère montée la rue de Bétonval.</p>		<p>Km 16,400 Au carrefour avec la rue Charles Bormans, poursuivre tout droit sur la rue Dispa.</p>
	<p>Km 4,050 Vous arrivez à un croisement où se trouve une stèle à la gloire de l'escargot! 2^{ème} légende à lire et découvrir ! Poursuivez à gauche et toujours en montée sur la rue Joseph Pirlot.</p>		<p>Km 17,500 A un virage à angle droit, arrêtez-vous ! 4^{ème} légende à lire et à découvrir !</p>

ROAD-BOOK JOURNEE DU PATRIMOINE – 09 septembre 2018

	Km 4,550 Prendre à droite sur la rue Naxhelet à la sortie du nouveau segment Ravel.		Km 17,800 Prendre légèrement à droite et en descente la rue Désiré Manne.
	Km 5,000 Prendre à droite la nouvelle route qui conduit au golf de Naxhelet !		Km 18,100 Au carrefour suivant, poursuivre tout droit dans la descente.
	Km 5,700 Poursuivre tout droit sur cette route jusqu'au club House du Golf ou vous êtes attendus !		Km 18,500 Poursuivre tout droit sur cette route jusqu'au château à l'Horloge ! 5^{ème} légende à lire et à découvrir !
	Km 5,700 Faites demi-tour! Repartez par le chemin que vous venez d'emprunter à l'aller !		Km 18,700 Faire demi-tour et prendre à droite pour franchir le pont au-dessus du chemin de fer.
	Km 6,350 Prendre à droite sur la rue Naxhelet en direction de Moha.		Km 18,900 Prendre à droite en direction des rails et de la rue du Pressoir. 6^{ème} légende à lire et à découvrir !
	Km 6,950 Prendre à gauche à hauteur de la petite chapelle la rue Nerva.		Km 19,050 Faites demi-tour ! Dirigez-vous tout droit vers le Ravel en bord de Meuse !!

	Km 7,350 Prendre à droite et en légère descente un nouveau segment Ravel !		Km 19,100 Prendre à gauche sur le Ravel en direction de Wanze. Poursuivre sur ce Ravel jusqu'en dessous du pont Père Pire.
	Km 7,600 Prendre à droite et en descente la rue de l'église.		Km 20,850 Prendre à gauche le petit tunnel sous les rails juste avant la confluence de la Mehaigne dans la Meuse.

ROAD-BOOK JOURNEE DU PATRIMOINE – 09 septembre 2018

	<p>Km 7,800 Prendre à gauche et puis tout de suite à droite la rue du Cimetière.</p>		<p>Km 20,950 Prendre à droite à la sortie du tunnel sur la rue Oscar Lelarge jusqu'à son extrémité.</p>
	<p>Km 8,700 A son extrémité, prendre à droite la rue Saint Joseph.</p>		<p>Km 21,300 Prendre à gauche sur un petit tronçon la chaussée de Tirlemont.</p>
	<p>Km 9,100 Prendre à gauche et en légère montée la rue Raide Vallée.</p>		<p>Km 21,400 Prendre à droite et en légère montée la rue Sous-les-Roches.</p>
	<p>Km 9,950 Prendre à droite le nouveau segment Ravel parallèle à la chaussée de Wavre !</p>		<p>Km 21,650 Prendre à gauche un petit sentier asphalté juste après l'accès vers les commerces.</p>
	<p>Km 10,100 Prendre à droite la rue Foulia.</p>		<p>Km 21,900 Au rond-point tout droit en direction du hall des sports ! Vous êtes arrivés après très exactement 22kms 100m. Félicitations !</p>